

ПЕРВЕНСТВО СПОРТИВНОЙ ШКОЛЫ №12

ТЕХНИЧЕСКАЯ ИНФОРМАЦИЯ

27 февраля 2021 г.

Район соревнований расположен в равнинной части лесного массива, прилегающего к мкр-ну Кузнечиха.

Рельеф представлен пологим склоном с перепадом высоты до 25 метров. Лес лиственный, преимущественно средней проходимости. Сеть троп и дорог развита.

Карта, подготовлена в 2015 - 2018 г. Карта выполнена в условных знаках для лыжного ориентирования. Все лыжни обозначены знаками зависимости от их класса на местности. Масштаб карты - 1:5000 . Сечение рельефа – 5 метров

Параметры дистанций:

Индекс (условное обозначение) трассы	Группы	Длина, м	Кол-во пунктов	Разметка	Кол-во точек КП на карте	Цена штрафа на одном пункте
А	М-12 Ж-12 Новички 13-14	2270	6	Красная	18	2 мин
В	М-10 Ж-10	1620	4	Красная – Синяя - Красная	12	2 мин

Разметка дистанций:

- цветная разметка на снегу
- красно-белая лента (лента либо перегораживает неправильное направление движения, либо расположена вдоль трассы, указывая нужное направление)
- указатели в виде стрелок.

Есть специальные указатели на развилках трасс.

Лыжня подготовлена под свободный ход. При подготовке использовался снегоход «Буран».

Место старта совпадает с точкой начала ориентирования.

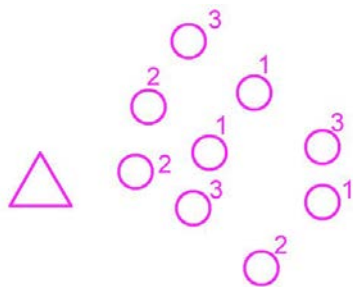
Фиксация времени СТАРТА и времени ФИНИША производится самостоятельно, отметкой персональным SI-чипом на соответствующей станции.

При потере ориентировки выходить на север, к садовым участкам.

Проверка отметки и чтение времени финиша с персональных чипов производится в помещении СДЮСШОР №12. Пока спортсмен не прочитал информацию из своего чипа, он считается не финишировавшим.

Условия соревнований на маркированной трассе.

На местности, на всем протяжении маркированной трассы, установлены контрольные пункты. Их количество указано в технической информации в разделе «Параметры дистанций» для каждой отдельной трассы и для каждой возрастной категории.



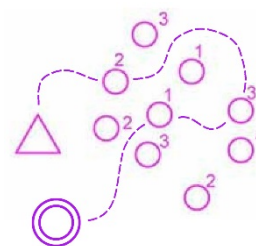
На карте участника нанесены:

- точка начала ориентирования
- точки контрольных пунктов (КП), которые пронумерованы цифрами 1, 2 и 3.

Количество точек КП на карте, указано в технической информации в разделе «Параметры дистанций».

Для каждого контрольного пункта, установленного **на местности** вдоль маркированной трассы, **есть соответствующая точка КП на карте**. (Истинные КП на карте).

Все остальные точки КП на карте – Ложные.



Оборудование контрольного пункта на местности:

1. Призма над лыжней – обозначение контрольного пункта;
2. Табличка с индексом каждой трассы, проходящей на данном участке и порядковым номером данного контрольного пункта для каждой трассы (**A-8, B-8, C-4, D-2, ...**).
3. Средства отметки (электронные станции) в количестве 3 шт. Станции располагаются с одной стороны лыжни и имеют обозначение «1», «2», «3».



Действия участника.

Двигаясь по трассе, участник встречает на местности контрольные пункты.

Спортсмен должен найти на карте ту «точку КП», которая, по его мнению, правильно обозначает расположение контрольного пункта, встреченного на местности.

Отметка текущего контрольного пункта (на котором стоит участник в данный момент), производится на следующем пункте. Участник на следующем пункте должен отметить на той станции, которая соответствует Истинной точке предыдущего КП.

Последний контрольный пункт отмечается на специальном Рубеже отметки. Рубеж оборудован табличкой «РУБЕЖ ОТМЕТКИ» и тремя станциями.

	Наличие станций отметки	Что фиксировать
Пункт №1	НЕТ	-
Пункт №2	ЕСТЬ	Пункт №1
Пункт №3	ЕСТЬ	Пункт №2
...
Рубеж отметки	ЕСТЬ	Последний пункт дистанции

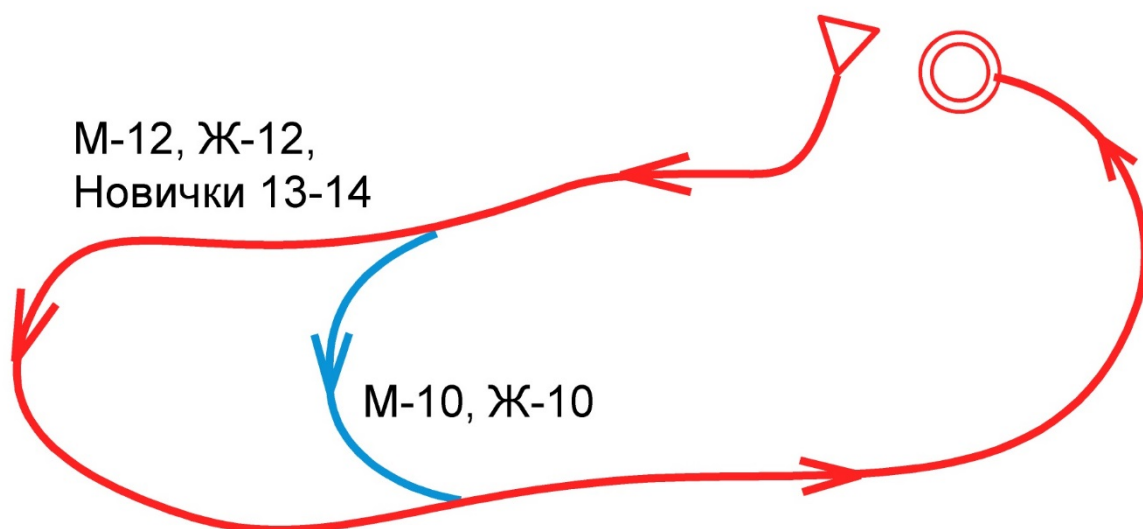
Начисление штрафа.

- за каждую неправильную отметку;
- за каждую лишнюю отметку сверх количества КП, указанного в технической информации.

При отсутствии отметки на любом из контрольных пунктов (участник не отметился ни в одной из станций «1», «2», «3»), результат участника аннулируется. (Приравнивается к неправильному прохождению дистанции).

Максимальный штраф на дистанции равен количеству КП, указанному в технической информации, умноженному на цену штрафа.

СХЕМА ТРАСС



МЕСТО СТАРТА

